Harangvirág 36

képsorozatok kirándulásokról, túrákról

SZOKOLYA - MAGYARKÚT

Szokolya környékén nagyon sok rövidebb-hosszabb kiránduló útvonalat találhatunk, ez az egyik.
Ezen az útvonalon haladva dombokon, fennsíkokon, erdőben, patakvölgyeken keresztül 2-3 óra érhetünk a kiindulópontra, ami kb. 10 perc autóútra van a vendégháztól.

Harangvirág 36 Vendégház / Faház / Apartman

2623 Kismaros, Harangvirág u. 36
www.harangvirag36.hu
harangvirag36@gmail.com
+36 27 350790
+36 30 9616552

Krajnik István, Bódis Ágnes

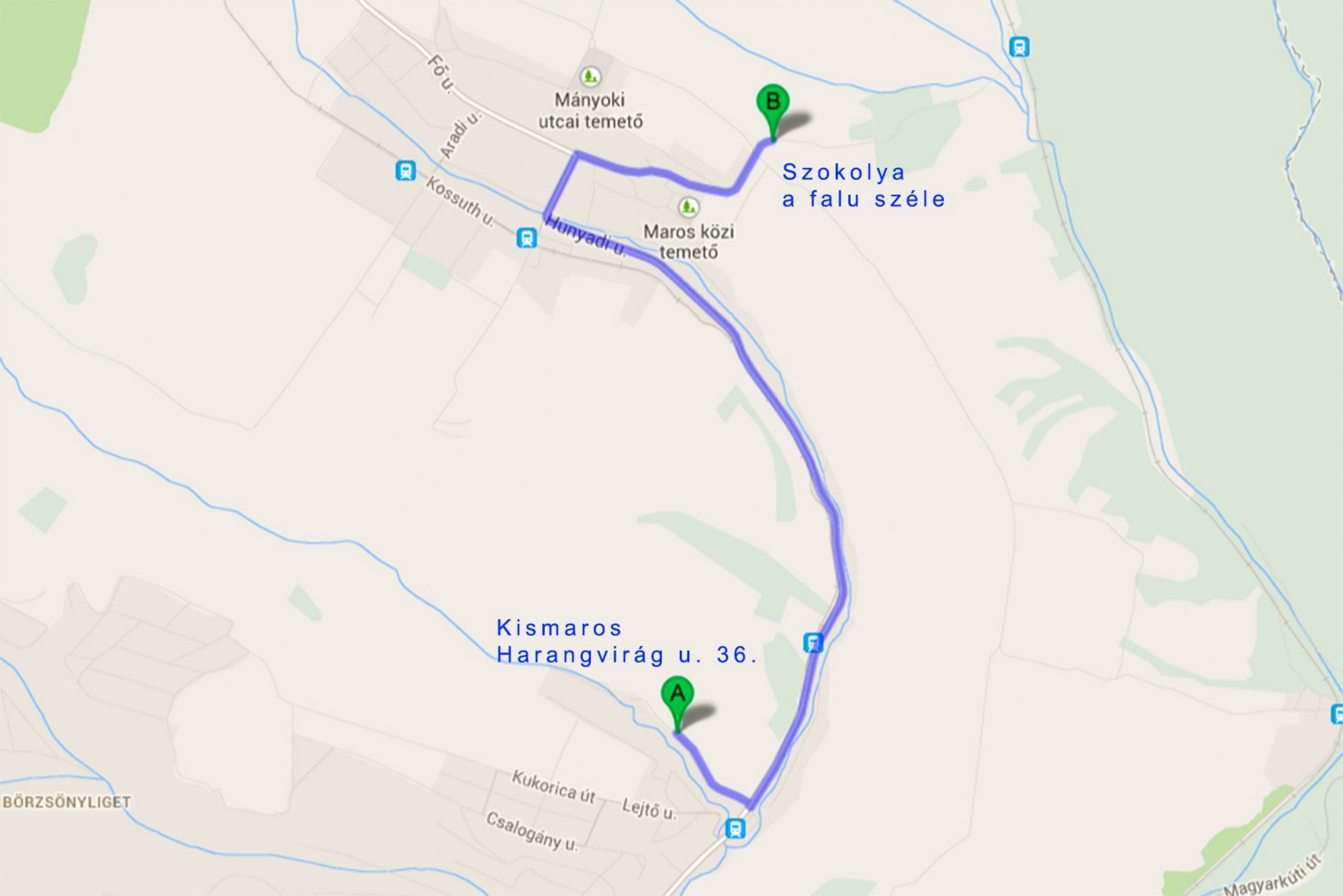
Fő u.
Aradi u.
Mányoki
utcai temető
B
Szokolya
a falu széle
Kossuth u.
Hunyadi u.
Maros közi
temető
Kismaros
Harangvirág u. 36.
A
Kukorica út
Lejtő u.
Csalogány u.
BÖRZSÖNYLIGET
Magyarkúti út

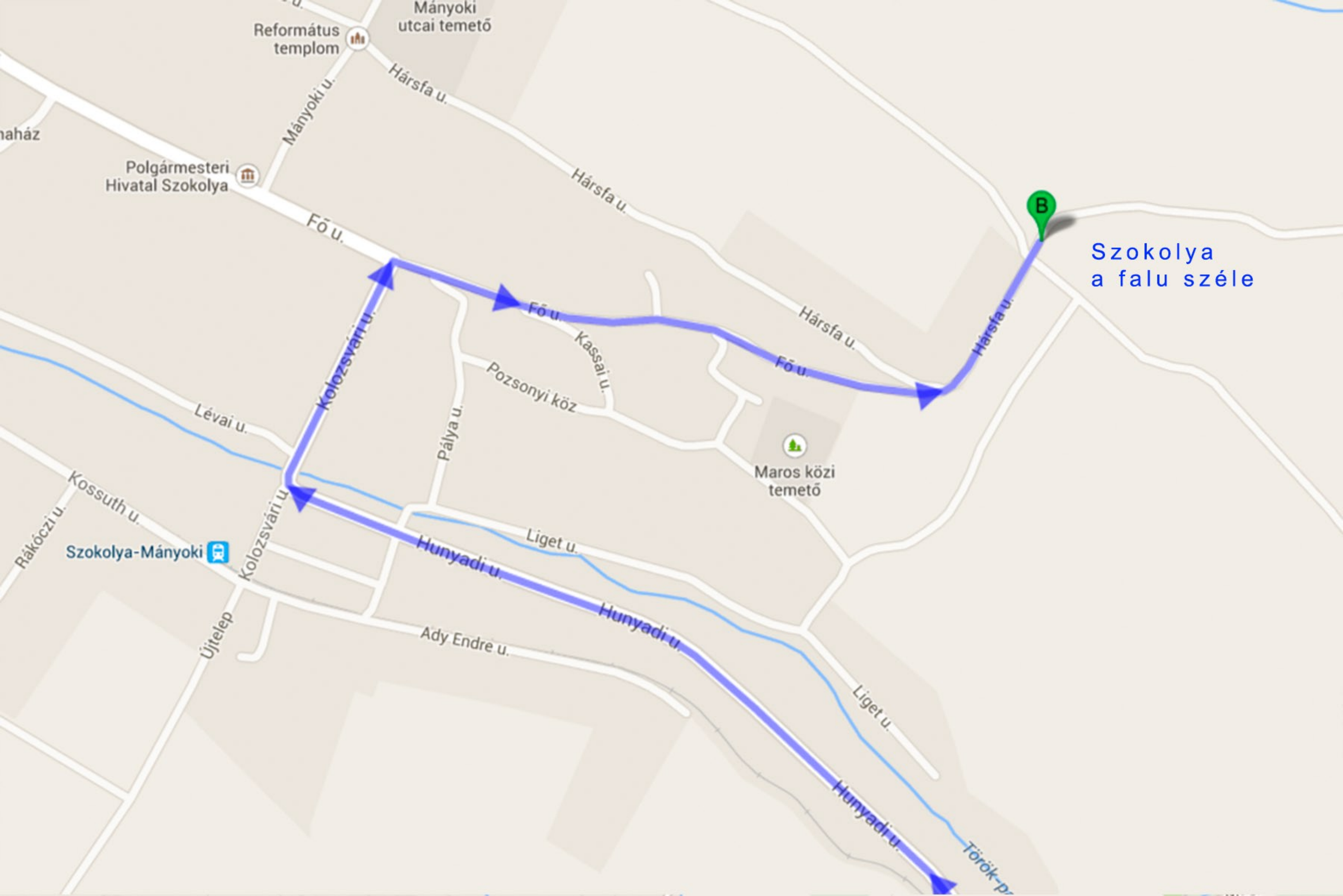
Mányoki utcai temető
Református templom
Hársfa u.
Mányoki u.
Polgármesteri Hivatal Szokolya
Fő u.
B
Szokolya a falu széle
Kolozsvári u.
Kassai u.
Pozsonyi köz
Pálya u.
Lévai u.
Maros közi temető
Kossuth u.
Rákóczi u.
Szokolya-Mányoki
Liget u.
Hunyadi u.
Újtelep
Ady Endre u.
Török-p

Topolyos
Fatelep
Paphegy
Török-p.
Hegypó
Volt malom
Mányoki Ádám Emlékház
Szokolya
Caciny
Szokolya-felső v. m.
Szokolya-Mányoki v. m.
Tsz
Szalmás-föld
Somos-h. 234
Gyepsi pálya
Társa-mező 252
Torokpatak
Isten-lejthegy 266
Hártó-kút
Hártó-kút v. m.
Piszke-tábla
Nacsagromi-árok
Janka-gödör
Fölöstökön-oldal
Börzsönyliget
Börzsönyliget v. m.
Csömöle-vgy
Testvér-f.
Riesner-f.
Király-kő 254
Csattogó
242
Újtársa
353
306
Nagy-Kő-hegy 383
Kanász-g.
Szép kilátás
Kis-Kő-h. 376
Téglás-kút
Szokolya vá.
Földhid-árok-f.
Magas-h. 337
Csóvány
Rossz-bánya
Nagy-rét
Aranyos-árok
Aranyos-k.
Keskeny-bükki-p.
Bika-rét
Fehér-árok
Kő-hegy
Les-völgy
Les-völgyi-p.
Nagy-berek
Keskeny-bükk
Magyarkút v. m.
Magyarkút
Medve-kúti-á.
Rakodó
Hosszú-árok
Csapás-h. 309
Pihenő bisztró
Irma-f.
Orgona Panzió és Turistaház
Papsom-á.
Magas-h. 311
NÓG
PEST
Csacsapéreg 335
Kis-
Udv
Poko
260
200

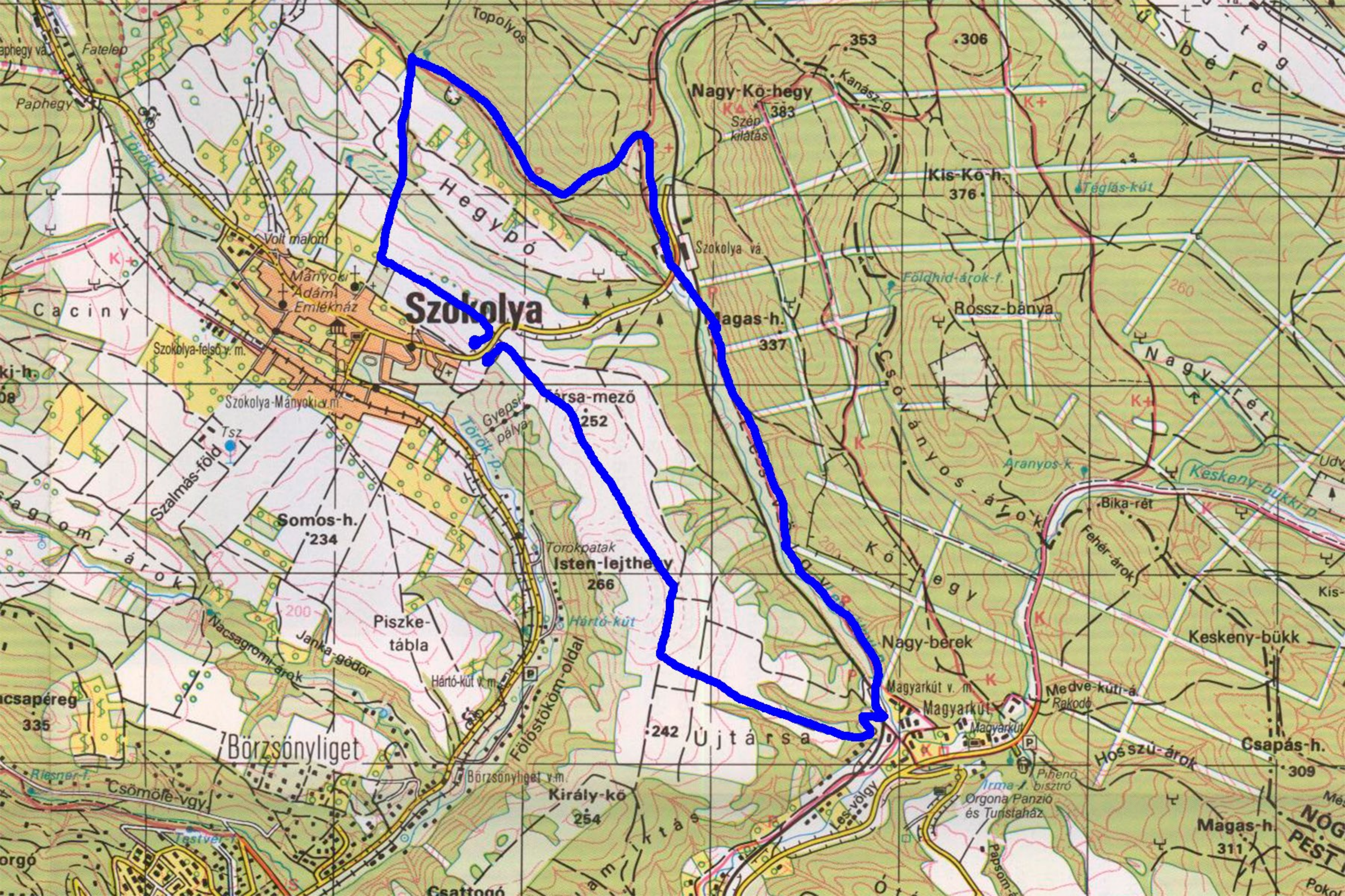
Szokolya
Hegypó
Nagy-Kő-hegy
383
Szép kilátás
Kis-Kő-h.
376
Téglás-kút
Szokolya vá.
Magas-h.
337
Rossz-bánya
Csónyanyos-árok
Kő-hegy
Nagy-rét
Aranyos-k.
Keskeny-bükki-p.
Bika-rét
Fehér-árok
Keskeny-bükk
Nagy-berek
Magyarkút v. m.
Magyarkút
Medve-kúti-á.
Rakodó
Hosszú-árok
Csapás-h.
309
Pihenő bisztró
Orgona Panzió és Turistaház
Magas-h.
311
Papsom-á.
Les-völgy
Újtársa
242
Csattogó
Király-kő
254
Börzsönyliget
Börzsönyliget v.m.
Csömöle-vgy
Testvér-f.
Riesner-f.
Csacsapéreg
335
Nacsagromi-árok
Janka-gödör
Hártó-kút v.m.
Hártó-kút
Piszke-tábla
Fölöstökön-oldal
Torokpatak
Isten-lejtheny
266
Somos-h.
234
Szalmás-föld
Tsz
Gyepsi pálya
Torok-p.
Társa-mező
252
Mányoki Ádám Emlékház
Volt malom
Szokolya-felső v. m.
Szokolya-Mányoki v. m.
Caciny
Fatelep
Paphegy
Topolyos
353
306
Kanász-g.
Téglás-kút
Földhid-árok-f.
260
200
Udv

MAGYARKÚT MH

Les-völgy
163 m tszf.
Magyarkút 3,4 km 50p
Verőce 6,8 km 1ó 45p
Fenyves-hegy 10,7 km 2ó 55p
Szokolya,vasútállomás 0,1 km 1p
Királyrét 5,7 km 1ó 35p
Nagy-Hideg-hegy 12,6 km 3ó 45p
Csóvárnyos 15,5 km 4ó 35p
Társa-nyereg 1,1 km 20p
Szokolya 2,3 km 35p
Kóspallag 8,4 km 2ó 20p
Magas-hegy 1,6 km 30p
ÁLLÍTOTTA
2010-ben